

**S** STOLPEJAKTEN

**RAKKESTAD**

**2023**



- Dørjestien
- Rakkestad sentrum
- Lysløypa i Degernes
- Skrabberud nord
- Frønesjøen rundt
- Linnekleppen

Stolpejakten  
**Rakkestad**

7. mai - 31. oktober 2023





## Velkommen til 5. utgave av stolpejakten i Rakkestad

Stolpejakten går ut på å finne stolper sentralt plassert i ulike kommuner. Stolpene kan registreres både manuelt, digitalt og ved å laste ned en applikasjon på mobilen, slik at man kan scanne QR-koden som hver stolpe er utstyrt med.

I Rakkestad har vi i år plassert ut tilsammen 88 stolper fordelt på 6 områder/turer. Stolpene kan nås og registreres i perioden 7. mai til 31. oktober.

Stolpejakten er basert på at det brukes smarttelefon med app for å finne og registrere alle stolpene. Denne kartbrosjyren gir imidlertid litt mer informasjon om områdene og turene, og kan også brukes til registrering hvis man ikke ønsker å bruke telefon. Du finner også informasjon om hvordan du kommer deg til de ulike områdene og parkering. Brosjyren kan lastes ned på [www.hr-maskin.no/stolpejakten/](http://www.hr-maskin.no/stolpejakten/)

God stolpejakt alle sammen !!!

### Hjemmeside

Du finner mer informasjon om Stolpejakten og konseptet på <https://stolpejakten.no>

Her kan du registrere deg som deltager. På dine sider kan se se din profil, dine aktiviteter, registrere stolper osv.

Du finner også brukerstøtte og kontaktinformasjon hvis det oppstår problemer underveis som du trenger hjelp til å løse.

### Facebook

Nyttig informasjon og driftsmeldinger knyttet til det lokale arrangementet i Rakkestad finner du her:

[www.facebook.com/stolpejakten.rakkestad](http://www.facebook.com/stolpejakten.rakkestad)

Vi setter pris på om dere deler bilder og turbeskrivelser på denne siden.

Via Facebook messenger kan du også stille spørsmål direkte til oss som lokal arrangør.



## Registrer deg

Hvis du ikke allere har en profil på Stolpejakten, må du registrere deg før du begynner. Det kan du gjøre direkte i appen eller på [www.stolpejakten.no](http://www.stolpejakten.no)

Legg inn personlige opplysninger og velg Rakkestad.

## Glemt passord

Få nytt passord på [www.stolpejakten.no/passord](http://www.stolpejakten.no/passord) eller send kodeord "STOLPE GLEMPASSORD" til 2229.

## Mobil-app

Last ned Stolpejakten-appen fra Apple App store eller Google play. Se etter ikonet med en stor svart S på grønn bakgrunn. Har du en gammel app på telefonen, kan det være lurt å oppdatere denne før du begynner årets jakt.

## Ikke dekning

I fjella kan det dessverre være varierende signalstyrke. Vær derfor klar over hvordan app fungerer i slike tilfeller.

Det kan lønne seg å sette mobilen i flymodus når man skal scanne en stolpe på et sted med dårlig mobildekning. Når du registrerer UTEN mobildekning får du beskjed om at stolpen er registrert som et **OFFLINE-BESØK**.

Offline-besøk sender du inn når du er tilbake i dekningsområder igjen. Ikke logg ut eller slå av når du har stolper registrert som OFFLINE. De må lastes opp først.

Gå inn på **INSTILLINGER** i Stolpejakt-appen ved å trykke på **MER** (nederst på skjermen). Velg så **OPPDATER STOLPEDATA**. Dine offline-besøk vil da vises på skjermen. Last opp stolpen(e) ved å trykke på dem. Du vil motta kvittering om at stolpen er registrert for hver opplasting.

Hvis ingen stolper listes opp under dine offline-besøk, har du dessverre ikke fått registrert stolpene når du var ute. **Ta derfor alltid notater eller bilder av stolper som ikke lar seg registrere på normal måte.**

## Feilmeldinger og hjelp

Hvis du opplever feil, f.eks. at stolper er fjernet eller er flyttet ut av posisjon, håper vi du gir oss beskjed så fort som mulig.

Send feilmelding på SMS til mobil **980 71 194** med beskrivelse og ditt navn og telefonnummer.

Du kan også sende til e-post:  
[martin@raso.no](mailto:martin@raso.no)

Du kan også spørre etter oss i kassa på Rakkestad Sogneselskap (man-fre 08-16).







# Velkommen til oss for en prat om boliglån, sparing og forsikring

Hos oss får du alt på ett sted – inklusive personlig service



# Hva er Stolpejakten ?

Stolpejakten går ut på å finne stolper sentralt plassert i ulike kommuner. Du kan delta i så mange kommuner eller konkurranser du vil. Oversikt over områder finner du i Stolpejakten-app'en eller på

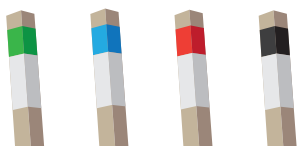
[www.stolpejakten.no](http://www.stolpejakten.no) Stolpene kan registreres både manuelt, digitalt og ved å laste ned en applikasjon på mobilen, slik at man kan scanne QR-koden som hver stolpe er utstyrt med.



1

## FINN

Det første du trenger er kartet hvor stolpeplasseringene er markert. Kartet eksisterer i to versjoner: fysisk kartmappe eller elektronisk integrert i app. Kartbrosjyren er å finne gratis hos diverse utsalgssteder og institusjoner. Stolpejakten-appen kan lastes ned gratis fra Google Play eller AppStore. Når kart er på plass er det bare å komme seg ut å finne stolper. Det er mange stolper å finne fordelt på fire ulike vanskelighetsgrader:



**GRØNN** - veldig enkel

**BLÅ** - enkel

**RØD** - medium

**SVART** - vanskelig

2

## REGISTRER

Du velger selv hvor mange stolper du finner. Uansett, det er artig å ha oversikten over hvordan man ligger an! Dette gjøres ved å registrere stolpene, enten elektronisk med app, via vår nettportal eller manuelt ved å fylle inn et eget registreringsskjema. For å registre elektronisk kreves en konto. Det kan du opprette på [www.stolpejakten.no](http://www.stolpejakten.no), og det er og vil alltid være gratis!

Hvordan foregår selve registreringen? Hver stolpe er påtrykt en kode og en QR-kode. For manuell registrering noteres koden rett på eget registreringsskjema, som senere sendes inn. For elektronisk registrering brukes enten Stolpejakten-appen for å scanne stolpenes QR-koder, eller innplotting av koden i din konto på [www.stolpejakten.no](http://www.stolpejakten.no)

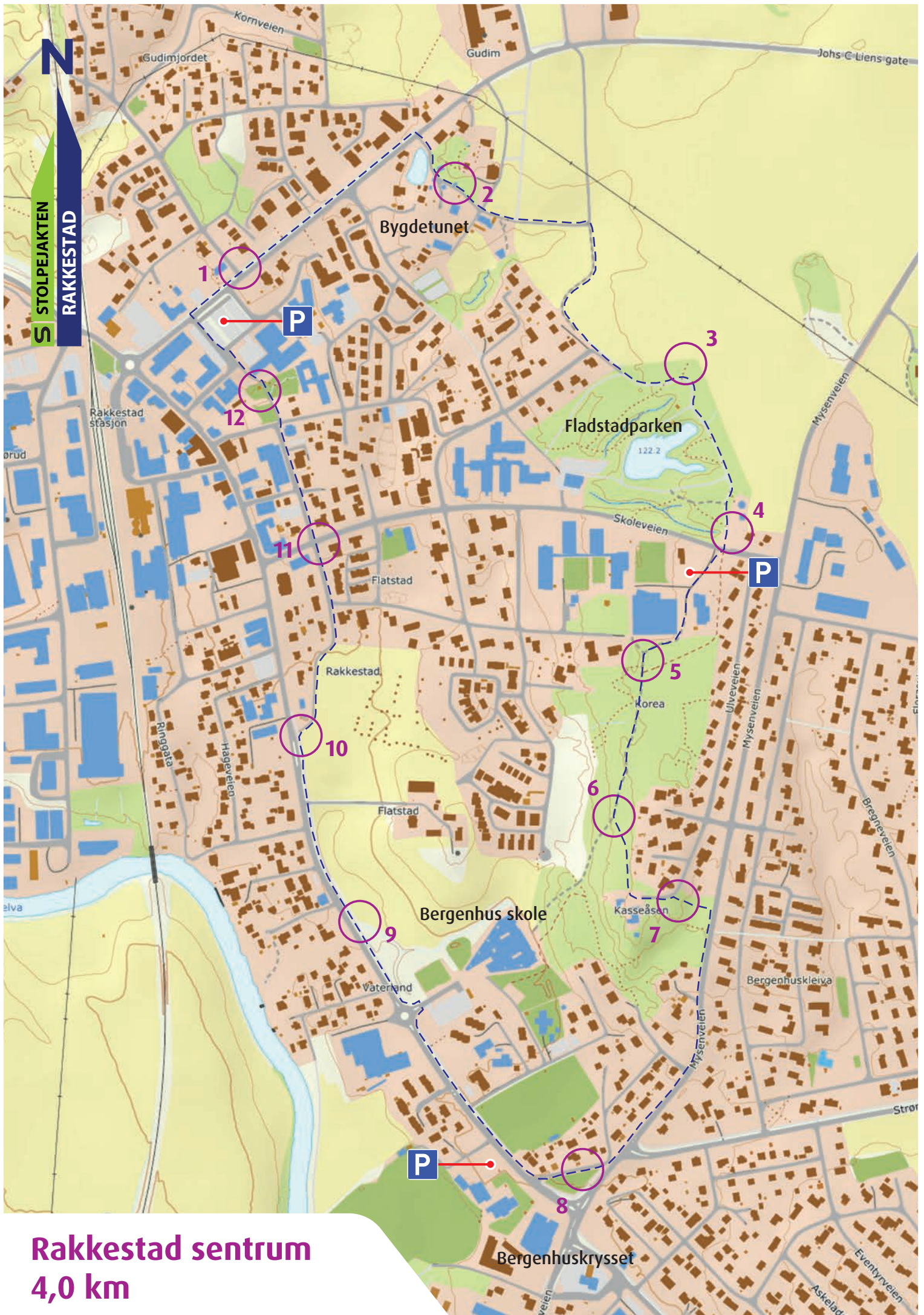
3

## VINN

Hver registrerte stolpe gir deg et lodd i trekningen av premier fra våre sponsorer. Dine vinner-sjanser øker altså med antallet reistrerte stolper. Ved å registrere stolpene elektronisk er du automatisk med i trekningen. Ved skiftlig registrering må registreringsskjemaet sendes inn eller leveres til påtrykt adresse.







Rakkestad sentrum  
4,0 km



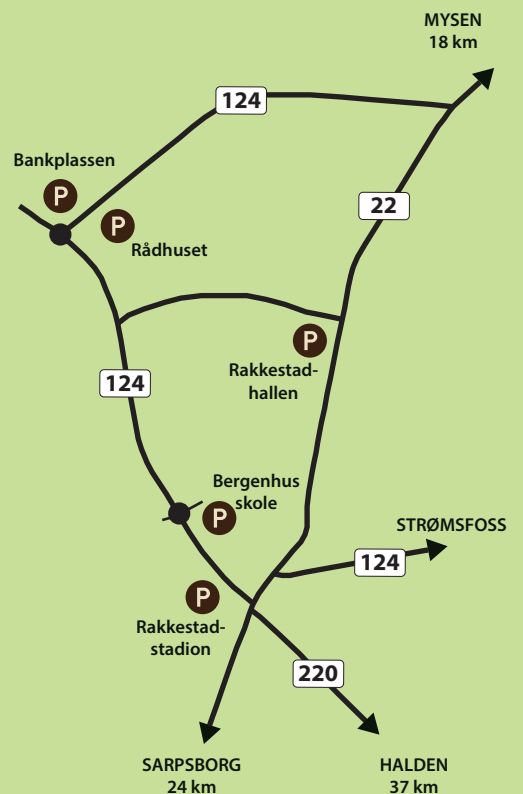
# Rakkestad sentrum



Årets runde i Rakkestad sentrum starter på parkeringsplassen ved rådhuset. Herfra følger man Johs. C. Liens gate opp til Bygdetunet. Turen går videre på grusvei gjennom Bygdetunet, over jordet og gjennom Fladstadparken. Deretter krysser man parkeringsplassen ved Rakkestadhallen og fortsetter gangveien inn bak hallen. På vei ned mot Bergenhus skole svinger man opp til Speiderhytta og videre ned til Mysenveien. Fortauget følges ned til Bergenhuskrysset og videre tilbake til Rakkestad sentrum igjen. Runden er 4 km og egner seg godt for barnevogn og rullestol.

STOLPE	FARGE	BESKRIVELSE
1	●	Veikryss
2	●	Gangvei
3	●	Rasteplass
4	●	Skilt
5	●	Volleyballbane
6	●	Strikryss
7	●	Stikryss
8	●	Park
9	●	Gangvei
10	●	Lyktestolpe
11	●	Veikryss
12	●	Hus

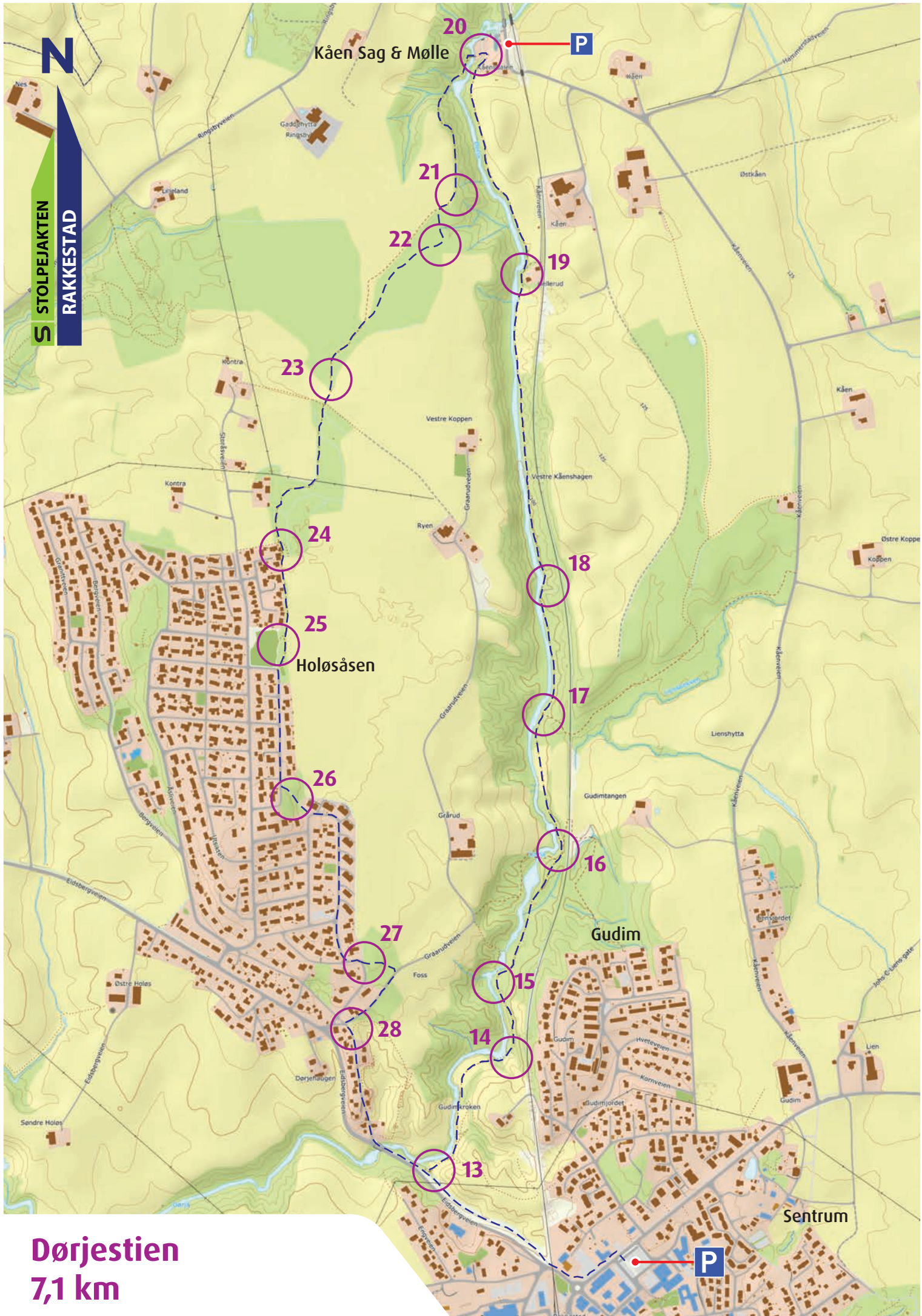
## Adkomst og parkering Rakkestad sentrum



I Rakkestad sentrum er det flere parkeringsmuligheter. Den beste i forhold til årets runde er ved Rakkestadhallen. Andre godt egnede parkeringsplasser er Bankplassen og rådhusparkeringen i sentrum.

Ingen av parkeringsplassene er avgiftsbelagt.





**Dørjestien**  
**7,1 km**



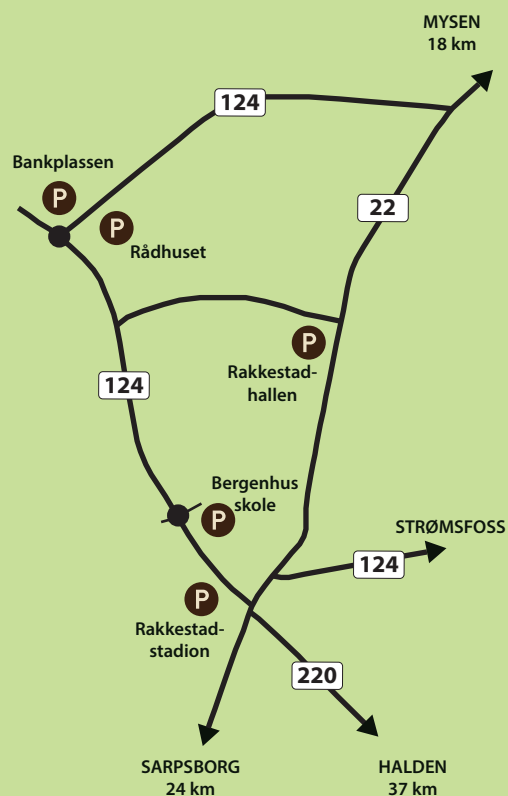
# Dørjestien



Dørjestien er en tur som også tar utgangspunkt i parkeringsplassen ved rådhuset i Rakkestad sentrum. Den går hovedsakelig på sti som i våte perioder kan være litt leirete og bløt. Godt skotøy anbefales. Fra parkeringsplassen følger man fortau/gangvei over jernbanen ned til Dørja. Her svinger man høyre, krysser stigen over gjerdet og fortsetter stien nordover mot Kåen Sag og Mølle. Der krysser man elven og følger stein sørover igjen, gjennom Holøsåsen boligfelt, til man når Rakkestad sentrum igjen. Turen er 7,1 km og egner seg ikke for barnevogn eller rullestol på strekning fra stolpe 13 - 22.

STOLPE	FARGE	BESKRIVELSE
13	●	Stige
14	●	Gjerde
15	●	Gapahuk
16	●	Stikryss
17	●	Stikryss
18	●	Stikryss
19	●	Gangbru
20	●	Skilt
21	●	Benk
22	●	Stikryss
23	●	Benk
24	●	Stikryss
25	●	Lekeplass
26	●	Gangvei
27	●	Stikryss
28	●	Skilt

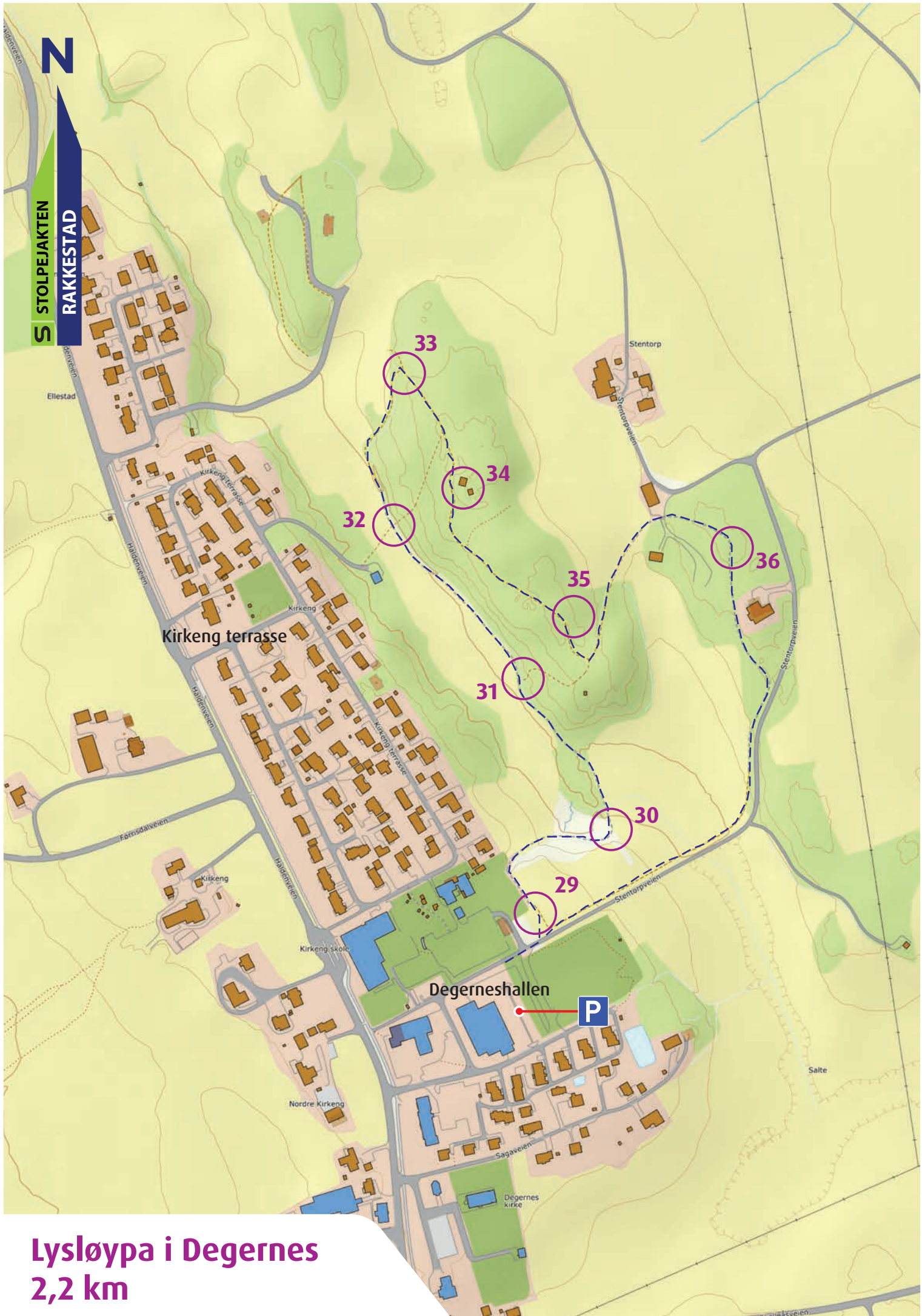
## Adkomst og parkering Rakkestad sentrum



I Rakkestad sentrum er det flere parkeringsmuligheter. Den beste i forhold til årets runde er ved Rakkestadhallen. Andre godt egnede parkeringsplasser er Bankplassen og rådhusparkeringen i sentrum.

Ingen av parkeringsplassene er avgiftsbelagt.





Lysløypa i Degernes  
2,2 km



# Lysløypa Degernes



I Degernes følger årets runde lysløypa med utgangspunkt fra Degerneshallen. Det er en forholdsvis kort runde som følger lysløypa hele veien. Lysløypa har barket underlag, og er derfor ikke egnet for barnevogn med små hjul, eller rullestol.

Runden er 2,2 km lang.

STOLPE	FARGE	BESKRIVELSE
29	●	Lyktestolpe
30	●	Lyktestolpe
31	●	Lyktestolpe
32	●	Lyktestolpe
33	●	Lyktestolpe
34	●	Hytte
35	●	Lavo
36	●	Lyktestolpe

## Adkomst og parkering Degerneshallen

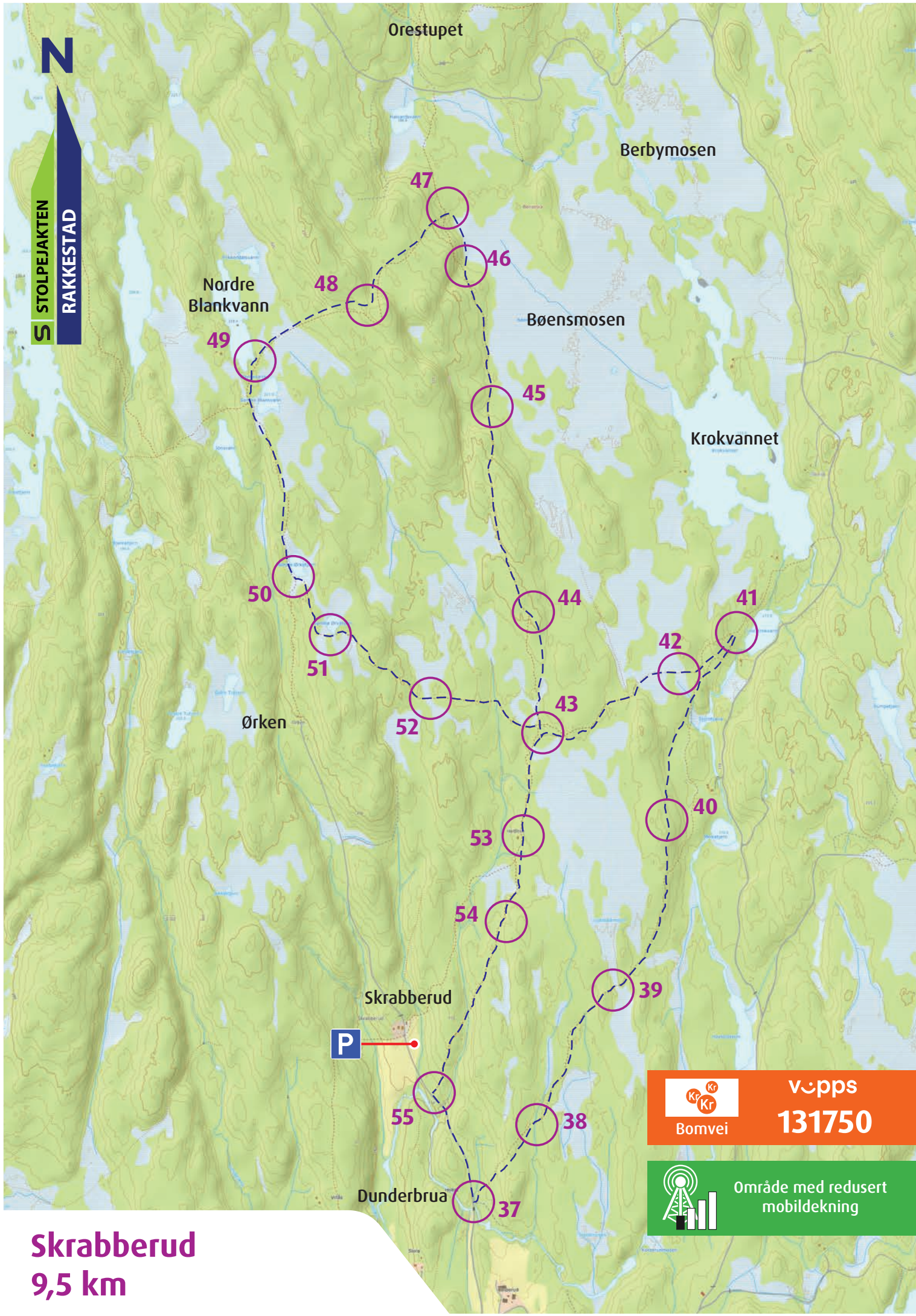


Degerneshallen ligger i Degernes sentrum 8 km sør for Bergenukrysset i Rakkestad. Hallen er godt synlig fra riksvei 220 der den ligger bak Coop Degernes. Parkeringsplassen ligger bak hallen.



N

S STOLPEJAKTEN  
RAKKESTAD



**skrabberud**  
9,5 km



vopps  
**131750**



Område med redusert  
mobildekning



# Skrabberud nord



Skrabberud Nord tar utgangspunkt på parkeringsplassen ved speiderhytta på skrabberud. Følg veien mot Dunderbrua og sving nordover på stien mot krokvannet. Sving så inn på stien mot Skrabberud/Hølbekk ved Lille Krokvann. Ved neste stikryss som heter Gjølstadmosen, gå Nord mot Bøensmosen. Ved enden av Bøensmosen svinger man oppover mot Nordre Blankvann før turen går mot Skrabberud. Når man kommer til en bål plass ved Søndre Ørkentjern går igjen turen til krysset ved Gjølstadmosen. Siste etappe går fra gjølstadmosen nedover til Hølbekk og videre nedover til Skrabberud Syd. Runden er 9,5 km lang og går hovedsakelig på skogsti. Den har noen bløte partier, så godt skotøy anbefales.

STOLPE	FARGE	BESKRIVELSE
37	●	Stikryss
38	●	Klopp
39	●	Avkappet bjørk
40	●	Stein
41	●	Stikryss
42	●	Klopp
43	●	Stikryss
44	●	Tørket stamme
45	●	Klopp
46	●	Trapp
47	●	Stikryss
48	●	Bål plass
49	●	Stikryss
50	●	DNT skilt Ørkentjern
51	●	Bål plass
52	●	Klopp
53	●	Skiltstolpe
54	●	Trapp
55	●	DNT skilt Skrabberud syd

## Adkomst og parkering Skrabberud

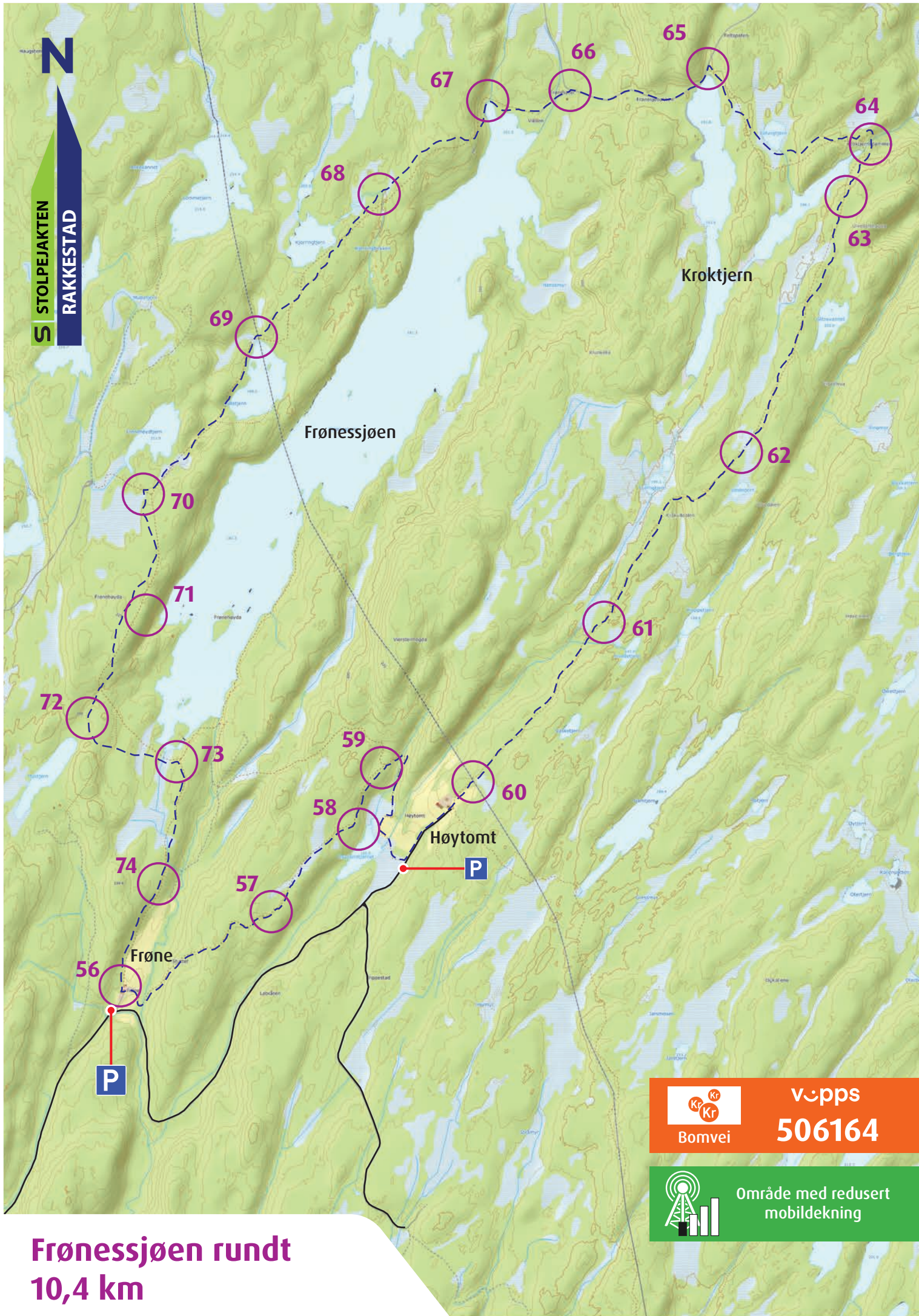


Skrabberud og Korperudmoen er fine utgangspunkt hvis du skal ut å gå i fjella. Fra Bergenhuskrysset (Rv22/Rv124) i Rakestad følger du Rv124 mot Aremark. Etter 9 km er det skiltet mot Budalen. Du befinner deg da i bunnen av kartet over.

Følg Budalsveien innover. Etter ca. 4 km er det bompenger. Kr. 50,- betales i kontanter eller til Vipps 131750. Husk å oppgi bilens reg.nr.


Litt lenger inn kan du ta til venstre for å nå Skrabberud speiderhytte, eller til høyre for parkeringsplassen på Korperudmoen. Det er ikke tillatt å kjøre lengre inn enn Korperudmoen.





**Frønessjøen rundt**  
**10,4 km**

 **vopps**  
Bomvei **506164**

 Område med redusert  
mobildekning



# Frønesjøen rundt



Frønesjøen rundt starter på Frøne. Derfra følger man blåmerket sti mot Høitomt og vider nordover over kommunegrensen til Marker og opp til nordenden av Krokstjern. Her krysser man den lille demningen og følger sti og grusvei vestover mot Villaen og nordenden av Frønesjøen. Ved villaen følger man blåmerket sti sørover på høydene på vestsiden av Frønesjøen. Stien følges helt ned til sørenden av sjøen, inntil man kommer tilbake til Frøne igjen. Det er fine rasteplasser i områdene ved stolpe 63, 67, 69, 71 og 73.

Runden er 10,4 km lang.

STOLPE	FARGE	BESKRIVELSE
56	●	Skiltstolpe husmannsplass
57	●	Sti
58	●	Bålplass
59	●	Skiltstolpe
60	●	Skilt
61	●	Sti
62	●	Krølla stamme
63	●	Baseliskens Hule
64	●	Demning
65	●	Skilt
66	●	Skilt
67	●	Bekk
68	●	Bekk
69	●	Klopp
70	●	Skiltstolpe
71	●	Bålplass
72	●	Stimerke
73	●	Skiltstolpe
74	●	Sti

## Adkomst og parkering Frøne

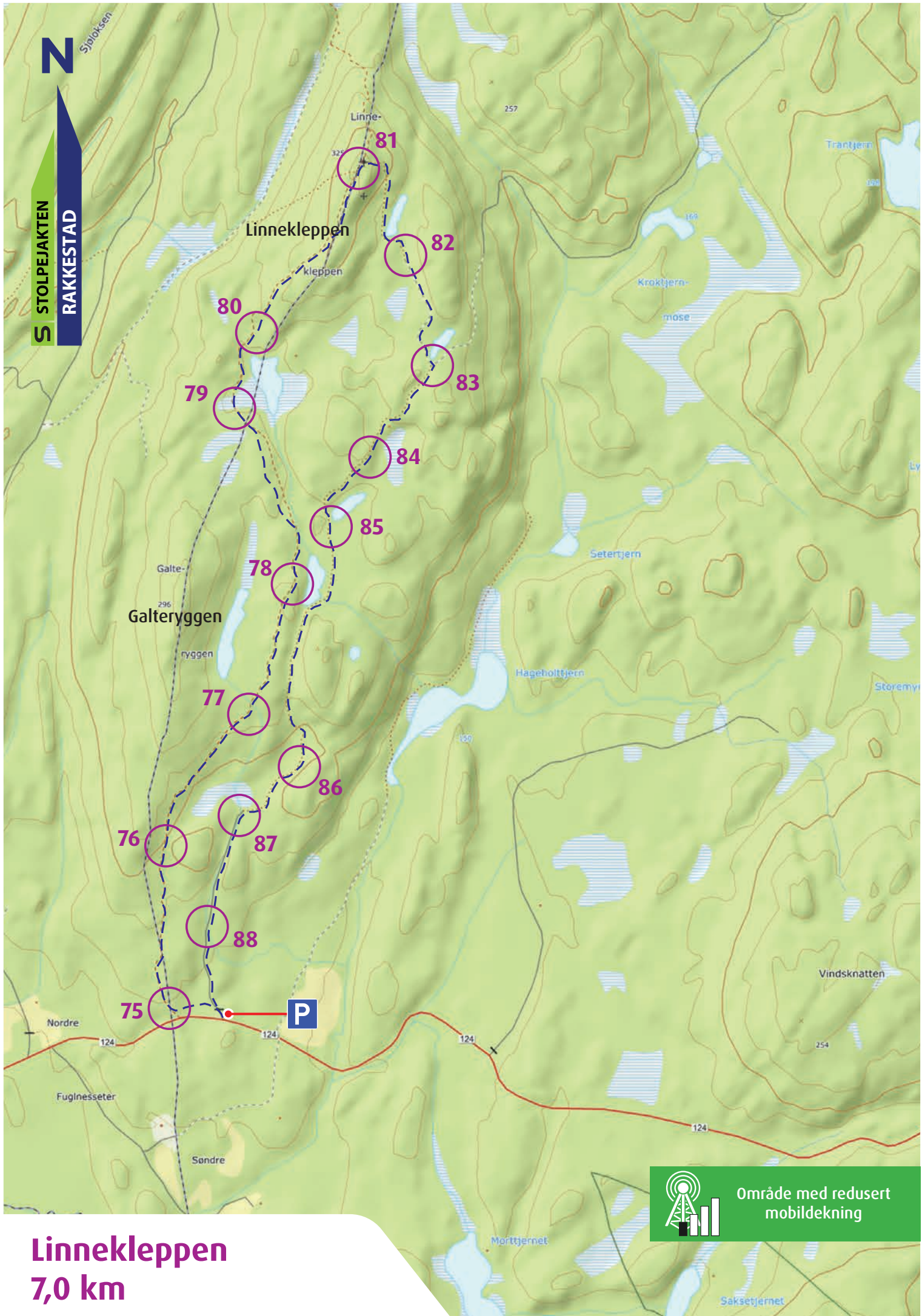


Frøne og Høitomt er startsteder hvis man skal gå Frønesjøen rundt. Fra Bergenhuskrysset (Rv22/Rv124) i Rakestad følger du Rv124 mot Aremark. Etter 10 km er det skiltet mot Dalen.

Følg hovedveien et godt stykke innover til du kommer til en sagbruksplass. Det er merket med Høytomtveien. På venstre side i sagtomtområdet er det en brakke med bompengestasjon. Veiavgiften for Frøneveien er kr. 40,- for personbiler. Betal kontakt eller Vipps til 506164. Husk å oppgi bilens reg.nr.

Følg veien innover i ca. 5 km. Du kommer først til Frøne (DNT hytte) og deretter til Høitomt helt innerst.






# Linnekleppen 7,0 km

 Område med redusert mobildekning



# Linnekleppen

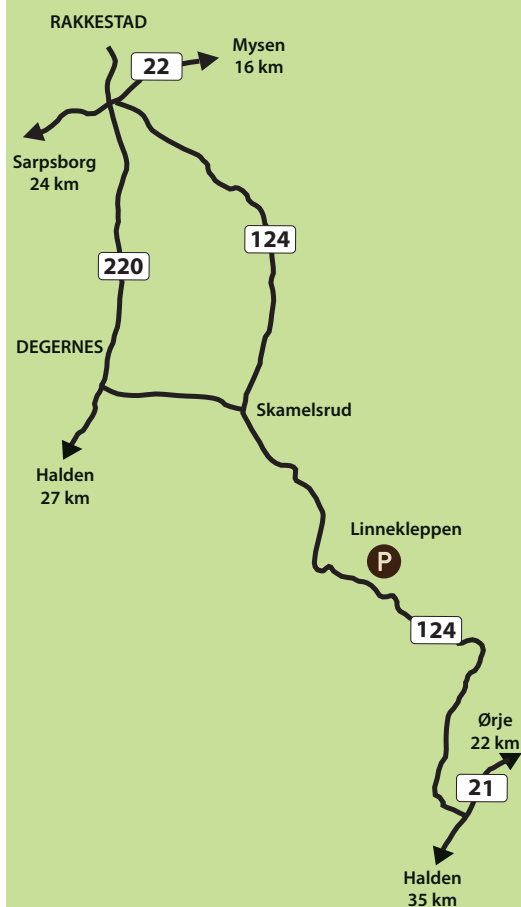


Linnekleppen er en gjenganger i Stolpejakten i Rakkestad. Det er et populært reisemål i kommunen. Fra parkeringsplassen ved riksvei 124 følger man godt opparbeidet sti opp til branntårnet på Linnekleppen. Stien har noen kuperte partier, spesielt den siste strekningen opp til tårnet. Strekningen mellom stolpe 81 og 82 er spesielt kupert og litt vanskelig hvis man er litt dårlig til bens. Resten av veien ned går på vei/sti som kan være litt bløt i våte perioder. Godt skotøy anbefales.

Runden er 7,0 km lang.

STOLPE	FARGE	BESKRIVELSE
75	●	Info-skilt
76	●	Info-skilt
77	●	Info-skilt
78	●	Info-skilt
79	●	Info-skilt
80	●	Info-skilt
81	●	Info-skilt
82	●	Snuplass
83	●	Stikryss
84	●	Tørket stamme
85	●	Klopp
86	●	Sti
87	●	Snuplass
88	●	Stikryss

## Adkomst og parkering Linnekleppen



Parkeringsplassen ved Linnekleppen ligger helt inntil riksvei 124 mellom Rakkestad og Strømsfoss (ca. 22 km fra Rakkestad). Stor parkeringsplass med god kapasitet.



# Støtt lokalarbeidet

## - bli medlem i Den Norske Turistforening!

DNT Indre Østfold



**Ditt medlemskap går tilbake til den lokale DNT-foreningen, og bidrar til at DNT Indre Østfold kan;**

- > arrangere flere turer i ditt nærområde
- > bygge flere klopper
- > rydde flere stier
- > merke flere ruter
- > lage flere hyggelige arrangement for barn, familier, ungdom og voksne
- > vedlikeholde og drifte hytter og gapahuker

### IKKE MEDLEM? DET ER ENKELT Å BLI DET!

Gå inn på [www.dnt.no/medlem](http://www.dnt.no/medlem) eller **ring** Medlemsservice på telefon 40 00 18 70.

### KONTINGENTER I 2023

- |                         |    |         |
|-------------------------|----|---------|
| > Hovedmedlem           | kr | 760,-   |
| > Barn (0-12 år)        | kr | 140,-   |
| > Ungdom (13-25 år)     | kr | 335,-   |
| > Husstandsmedlem       | kr | 415,-   |
| > Honnør (over 67 år +) | kr | 595,-   |
| > Familiemedlemskap     | kr | 1.360,- |

### SOM MEDLEM FÅR DU BLANT ANNET:

- > hyggelige priser på over 550 DNT hytter
- > barn og ungdom har ekstra gode rabattordninger på overnatting
- > 20 % rabatt på turutstyr hos G-Sport og Intersport i Askim, Mysen og Spydeberg
- > Fjell og Vidde, medlemsblad
- > gode rabatter hos Gjensidige forsikring
- > tilbud om turer og kurs over hele landet, og en rekke andre rabatter, se [dnt.no/medlem/fordeler/](http://dnt.no/medlem/fordeler/)



BARNAS TURLAG



HYTTER



BROBYGGING



MERKING OG SKILTING



KLOPPING



TURLEDELSE





## Registreringskort Stolpejakten Rakkestad 2023

Hvis du ikke ønsker å bruke mobiltelefonen din til å registrere stolpebesøk, kan du notere bokstakodene på stolpene bak på dette arket. Siste frist for innlevering er 1. november 2023. Registreringskortet leveres i butikken til Rakkestad Sogneselskap (på industrifeltet). Husk å fylle ut tilstrekkelige kontaktopplysninger under.

Navn:			
Adresse:			
Postnr.:		Poststed:	
Mobil:		E-post:	

**Vil du støtte arbeidet vårt ?**

Stolpejakten er gratis for alle deltakerne, men ikke gratis å arrangere. Vil du støtte arbeidet vårt, takker vi for alle bidrag.

**v:pps**

**662143**





1	Veikryss	●
2	Gangvei	●
3	Rasteplass	●
4	Skilt	●
5	Volleyballbane	●
6	Strikryss	●
7	Stikryss	●
8	Park	●
9	Gangvei	●
10	Lyktestolpe	●
11	Bom	●
12	Hus	●
13	Stige	●
14	Gjerde	●
15	Gapahuk	●
16	Stikryss	●
17	Stikryss	●
18	Stikryss	●
19	Gangbru	●
20	Skilt	●
21	Benk	●
22	Stikryss	●
23	Benk	●
24	Stikryss	●
25	Lekeplass	●
26	Gangvei	●
27	Stikryss	●
28	Skilt	●
29	Lyktestolpe	●
30	Lyktestolpe	●
31	Lyktestolpe	●
32	Lyktestolpe	●
33	Lyktestolpe	●
34	Hytte	●
35	Lavo	●
36	Lyktestolpe	●
37	Stikryss	●
38	Klopp	●
39	Avkappet bjørk	●
40	Stein	●
41	Stikryss	●
42	Klopp	●
43	Stikryss	●
44	Tørket stamme	●

45	Klopp	●
46	Trapp	●
47	Stikryss	●
48	Bålplass	●
49	Stikryss	●
50	DNT skilt Ørkentjern	●
51	Bålplass	●
52	Klopp	●
53	Skiltstolpe	●
54	Trapp	●
55	DNT skilt Skrabberud syd	●
56	Skiltstolpe husmannsplass	●
57	Sti	●
58	Bålplass	●
59	Skiltstolpe	●
60	Skilt	●
61	Sti	●
62	Krølla stamme	●
63	Baseliskens Hule	●
64	Demning	●
65	Skilt	●
66	Skilt	●
67	Bekk	●
68	Bekk	●
69	Klopp	●
70	Skiltstolpe	●
71	Bålplass	●
72	Stimerke	●
73	Skiltstolpe	●
74	Sti	●
75	Info-skilt	●
76	Info-skilt	●
77	Info-skilt	●
78	Info-skilt	●
79	Info-skilt	●
80	Info-skilt	●
81	Info-skilt	●
82	Snuplass	●
83	Stikryss	●
84	Tørket stamme	●
85	Klopp	●
86	Sti	●
87	Snuplass	●
88	Stikryss	●